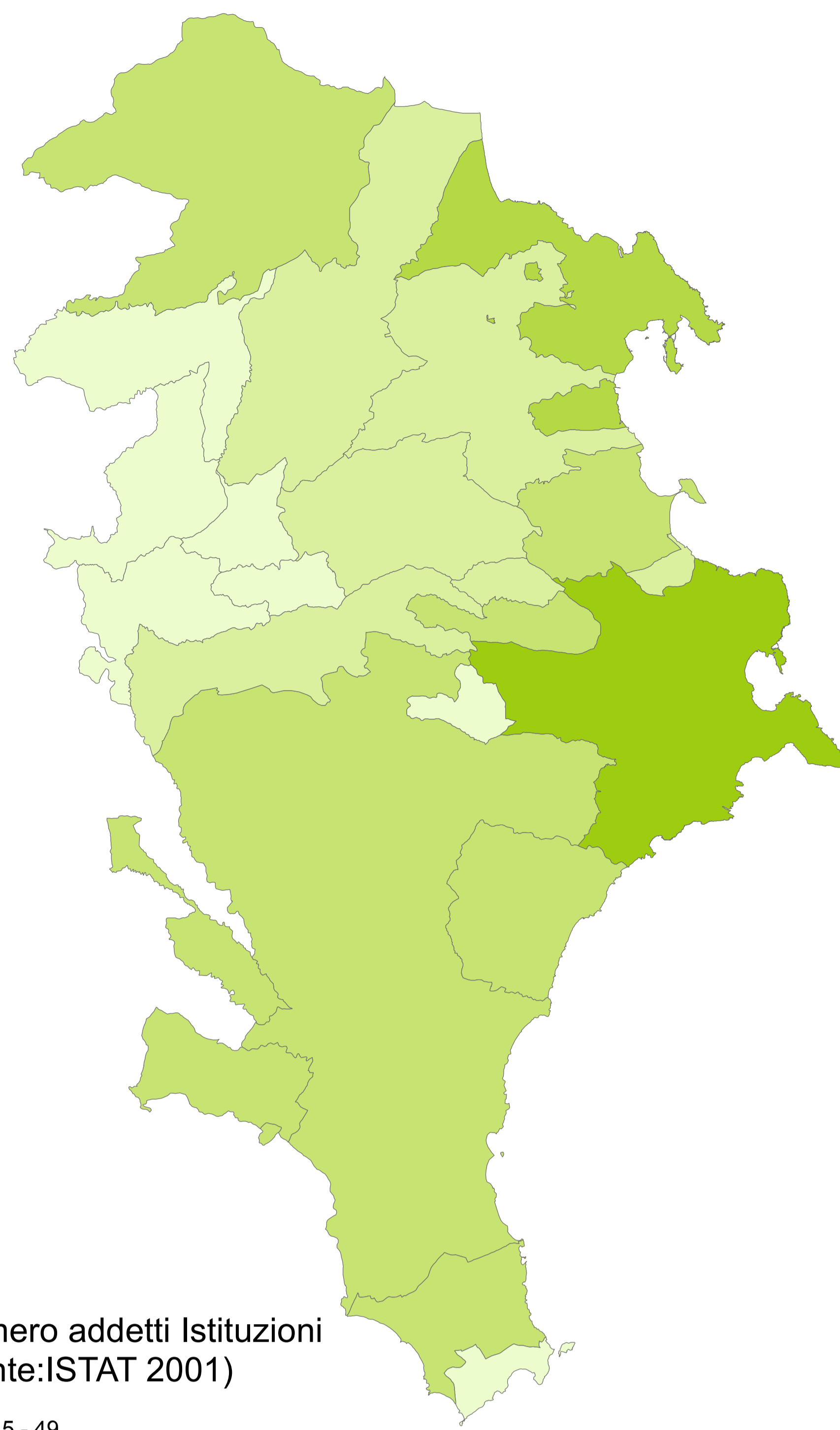
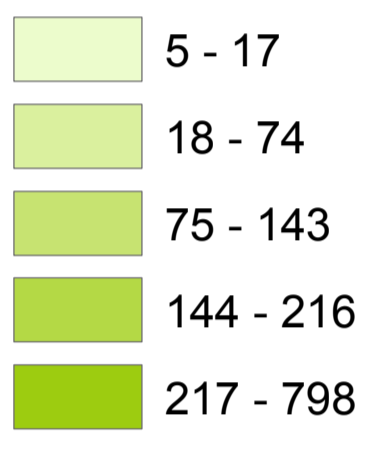
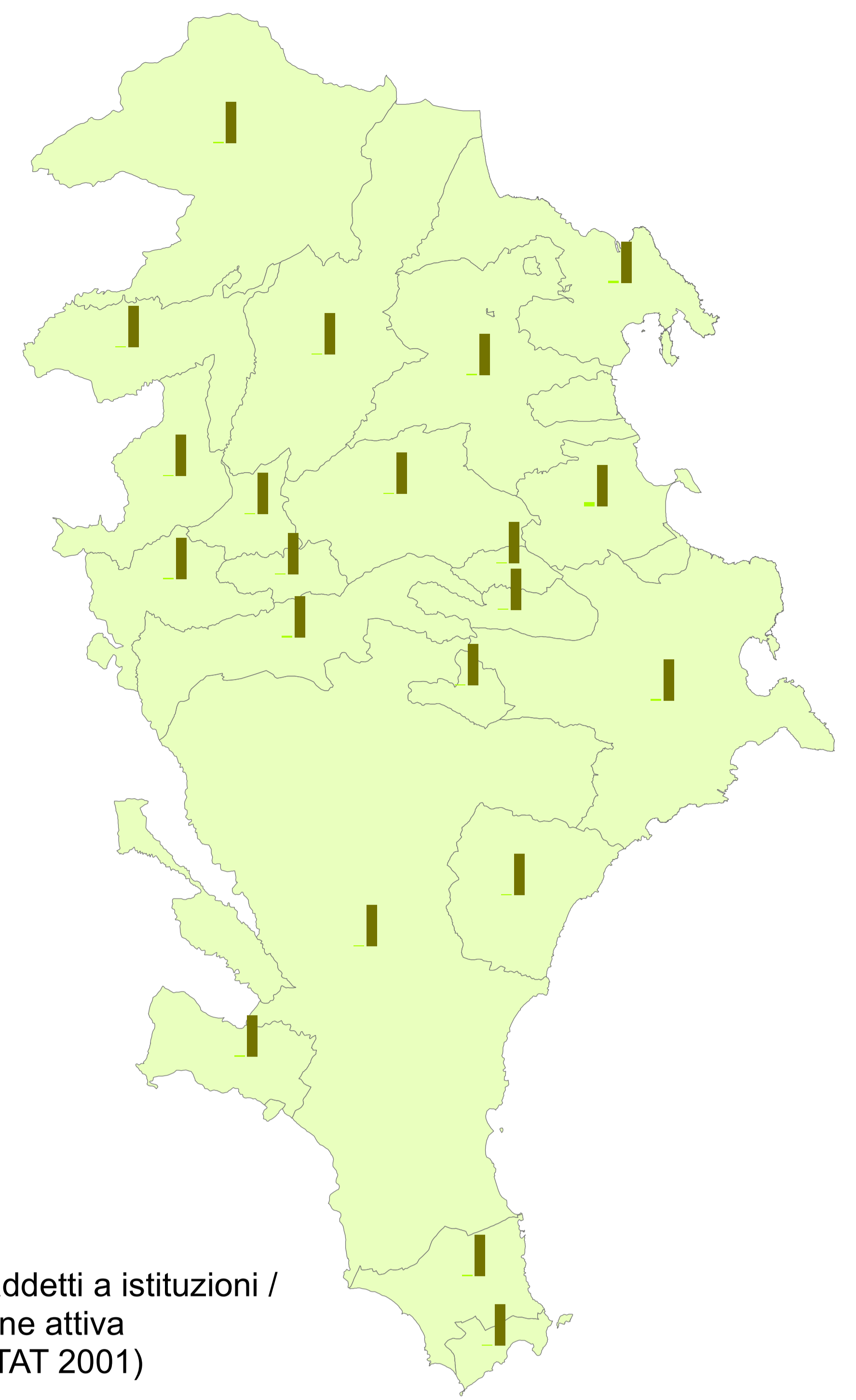



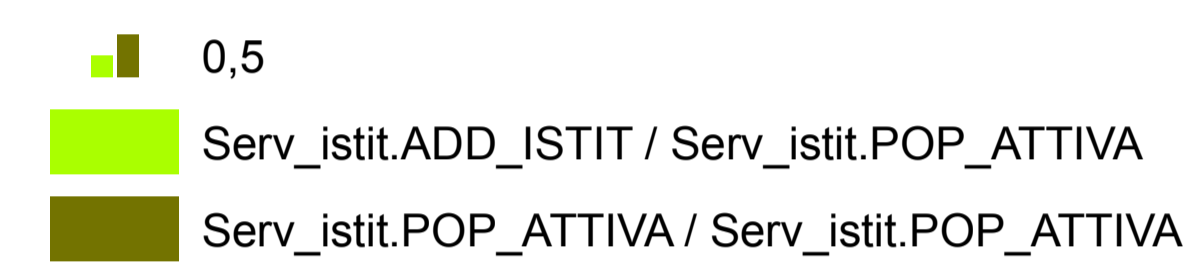
Numero Unità Locali
(Fonte: ISTAT 2001)



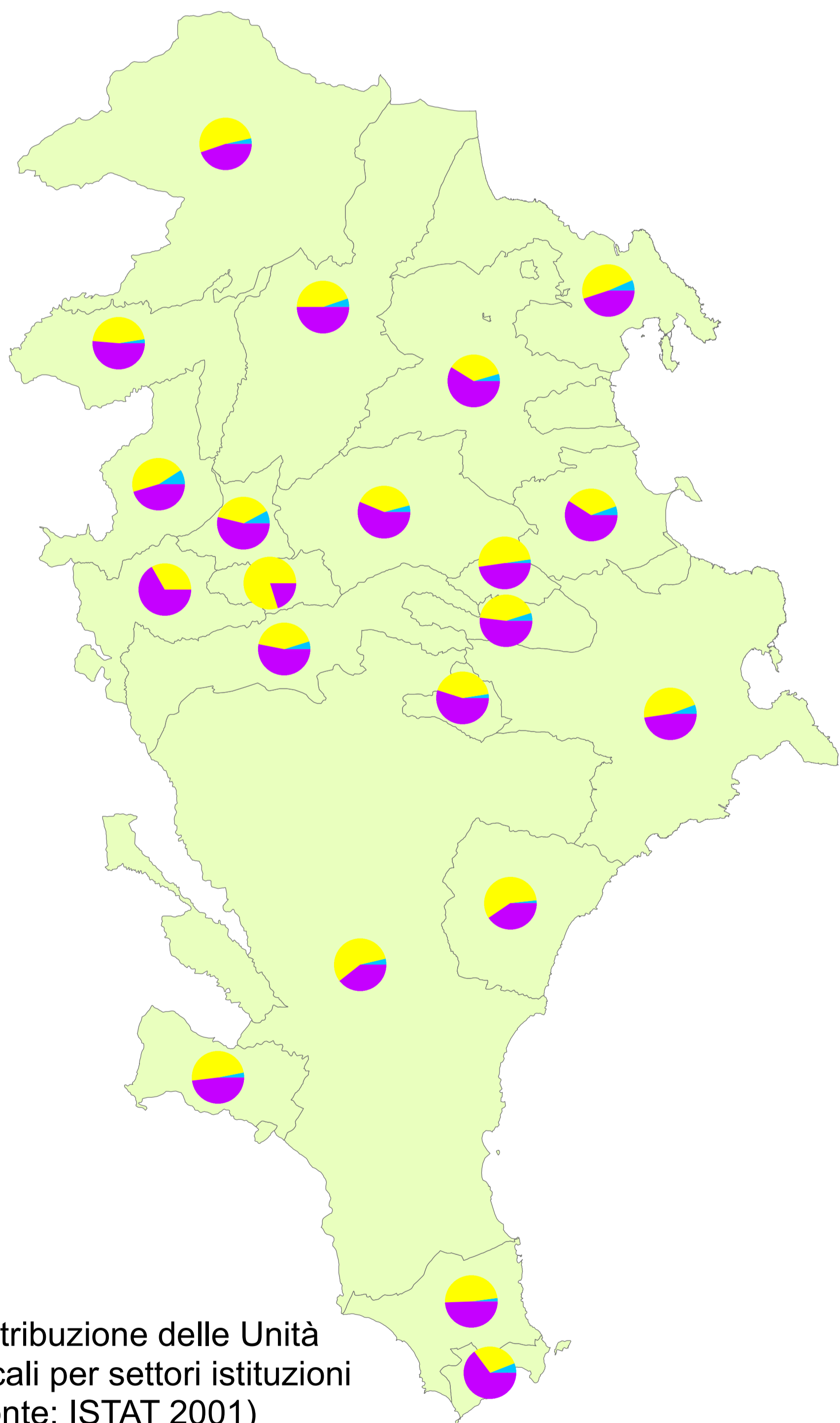
Numero addetti Istituzioni
(Fonte: ISTAT 2001)



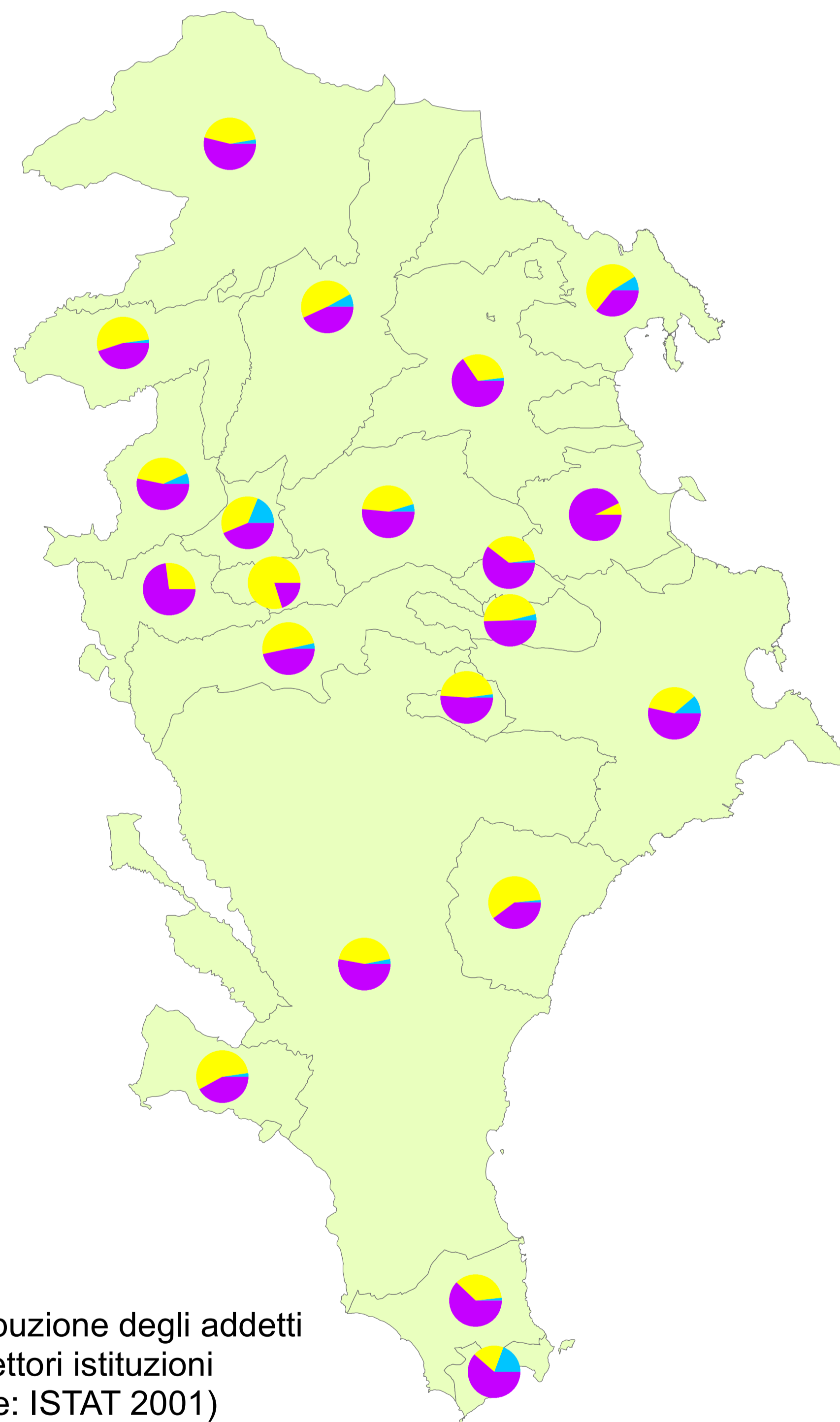
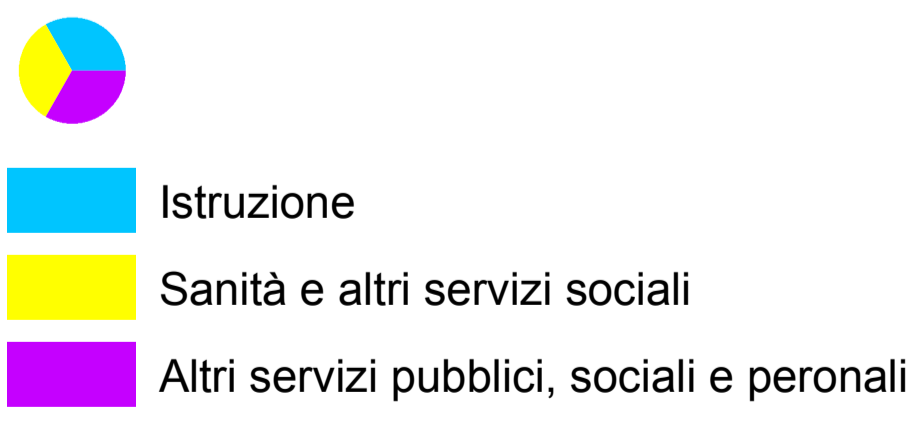
Numero addetti a istituzioni /
popolazione attiva
(fonte: ISTAT 2001)



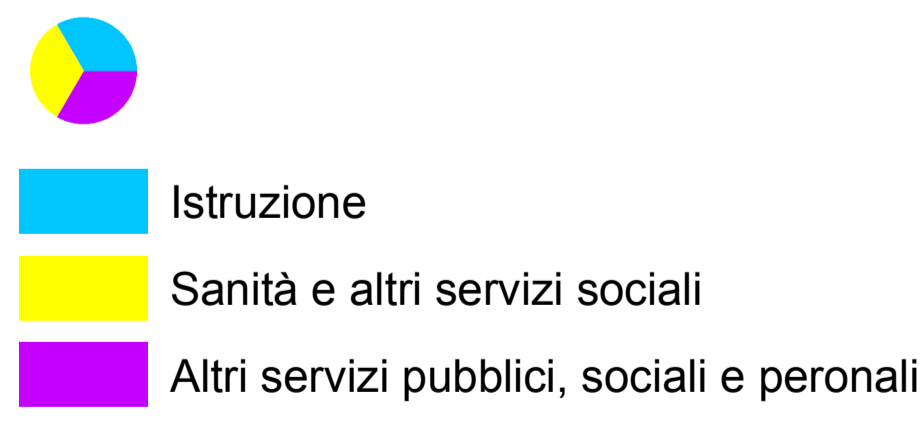
COD. ISTAT	COMUNE	POPOLAZIONE ATTIVA	UNITA' LOCALI	NUMERO ADDETTI	NUMERO ADDETTI/ POPOLAZIONE ATTIVA
19089001	AUGUSTA	12048	216	695	0,06
19089002	AVOLA	10730	170	233	0,02
19089003	BUCCHERI	709	11	15	0,02
19089004	BUSCEMI	404	6	11	0,03
19089005	CANICATTI BAGNI	2431	42	49	0,02
19089006	CARLENTINI	6120	74	111	0,02
19089007	CASSARO	262	5	5	0,02
19089008	FERLA	905	13	16	0,02
19089009	FLORIDIA	7869	125	210	0,03
19089010	FRANCOFONTE	3840	39	49	0,01
19089011	LENTINI	8328	143	262	0,03
19089012	MELILLI	4395	45	110	0,03
19089013	NOTO	7290	109	191	0,03
19089014	PACHINO	6946	97	185	0,03
19089015	PALAZZOLO ACREIDE	3495	83	120	0,03
19089016	ROSOLINI	7169	102	176	0,02
19089017	SIRACUSA	44657	785	1984	0,04
19089018	SOLARINO	2464	44	63	0,03
19089019	SORTINO	3205	48	64	0,02
19089020	PORTOPALO DI CAPO PASSERO	1298	17	28	0,02
19089021	PRIOLO GARGALLO	4274	56	392	0,09



Distribuzione delle Unità
Locali per settori istituzioni
(Fonte: ISTAT 2001)



Distribuzione degli addetti
per settori istituzioni
(Fonte: ISTAT 2001)



COD. ISTAT	COMUNE	UNITA' LOCALI ISTRUZIONE	ADDETTI ISTRUZIONE	UNITA' LOCALI SANITÀ E ALTRI SERVIZI SOCIALI	ADDETTI SANITÀ E ALTRI SERVIZI SOCIALI	UNITA' LOCALI ALTRI SERVIZI PUBBLICI, SOCIALI E PERSONALI	ADDETTI ALTRI SERVIZI PUBBLICI, SOCIALI E PERSONALI
19089001	AUGUSTA	14	61	105	386	97	248
19089002	AVOLA	3	4	98	136	69	93
19089003	BUCCHERI	1	1	5	6	5	8
19089004	BUSCEMI	0	0	2	3	4	8
19089005	CANICATTI BAGNI	1	1	18	23	23	25
19089006	CARLENTINI	4	9	33	54	37	48
19089007	CASSARO	0	0	4	4	1	1
19089008	FERLA	1	3	5	6	7	7
19089009	FLORIDIA	6	8	54	98	65	104
19089010	FRANCOFONTE	1	1	18	26	20	22
19089011	LENTINI	5	7	74	114	64	141
19089012	MELILLI	2	2	17	36	27	72
19089013	NOTO	4	6	62	84	43	101
19089014	PACHINO	2	3	47	67	48	115
19089015	PALAZZOLO ACREIDE	4	4	35	60	44	56
19089016	ROSOLINI	3	4	50	98	74	74
19089017	SIRACUSA	45	220	372	704	381	1060
19089018	SOLARINO	1	1	22	24	21	38
19089019	SORTINO	2	3	19	28	27	33
19089020	PORTOPALO DI CAPO PASSERO	1	5	5	5	11	19
19089021	PRIOLO GARGALLO	3	3	20	28	33	361

Provincia Regionale di Siracusa

Piano Territoriale Provinciale

art. 12 L.R. 9/86
art. 5 L.R. 48/91

Assessore alla Pianificazione Territoriale e Protezione Civile
Lidia Pannuzzo

Assessore ai Trasporti
Roberto Centaro

Assessore alla Viabilità e LLPP
Paolo Caruso

Assessore alla Tutela Ambientale
Giuseppe Pidonani

Ufficio di Piano
On. Nicola Bono
Responsabile e coordinatore del piano
Ing. Angelo Di Pace

Dott.ssa Marcella Mantaci
Sig. Maurizio Gatto
Sig. Francesco Lombardo
Ing. Francesco Russo

Collaboratori
Ing. Elvio Bonafede
Ing. Alessio Cannamela
Ing. Marina Di Martiè
Ing. Fausto Campisi

Consulenza Scientifica del PTP
D.A.U. Università degli Studi di Catania
Prof. F. La Graca, Prof. F. Martirico

Mobilità e Trasporti
Dip. ASTRA - Università degli Studi di Catania
Prof. M. Ignaccolo

Laboratorio LAPTA
Ing. D. La Rosa, Dr. D. Bella
Ing. S. Capri, Ing. U. Giunta, Ing. G. Inturri,
Ing. E. Rubidotta

Tavola
3.7.2

Dicembre 2010